



**Администрация городского округа город Кулебаки
Нижегородской области**

ПОСТАНОВЛЕНИЕ

24.03.2026 № 790

**Об утверждении Схем границ прилегающих территорий в целях их
уборки и содержания**

В соответствии с Федеральным законом от 06.10.2003 № 131-ФЗ «Об общих принципах организации местного самоуправления в Российской Федерации», Федеральным законом от 20.03.2025 N 33-ФЗ «Об общих принципах организации местного самоуправления в единой системе публичной власти», Законом Нижегородской области № 144-З от 19.12.2018 «Об обеспечении чистоты и порядка на территории Нижегородской области», Правилами благоустройства территории городского округа город Кулебаки, утвержденных Решением Совета депутатов городского округа город Кулебаки № 86 от 31.10.2017, в целях обеспечения надлежащей подготовки схемы границ прилегающей территории, руководствуясь Уставом городского округа город Кулебаки Нижегородской области администрация городского округа город Кулебаки Нижегородской области

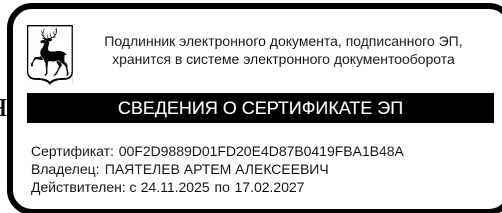
п о с т а н о в л я е т :

1. Утвердить Схемы границ прилегающих территорий в целях их уборки и содержания.

2. Отделу организации и контроля управления делами (Е.А.Дорофеева) опубликовать настоящее постановление путем размещения на официальном интернет-сайте городского округа город Кулебаки Нижегородской области <http://kulebaki.nobl.ru>.

3. Контроль исполнения настоящего постановления возложить на заместителя главы по строительству А.А. Веснина.

Глава местного самоуправления



А.А. Пятелев

УТВЕРЖДЕНЫ
постановлением
администрации городского округа
город Кулебаки
Нижегородской области

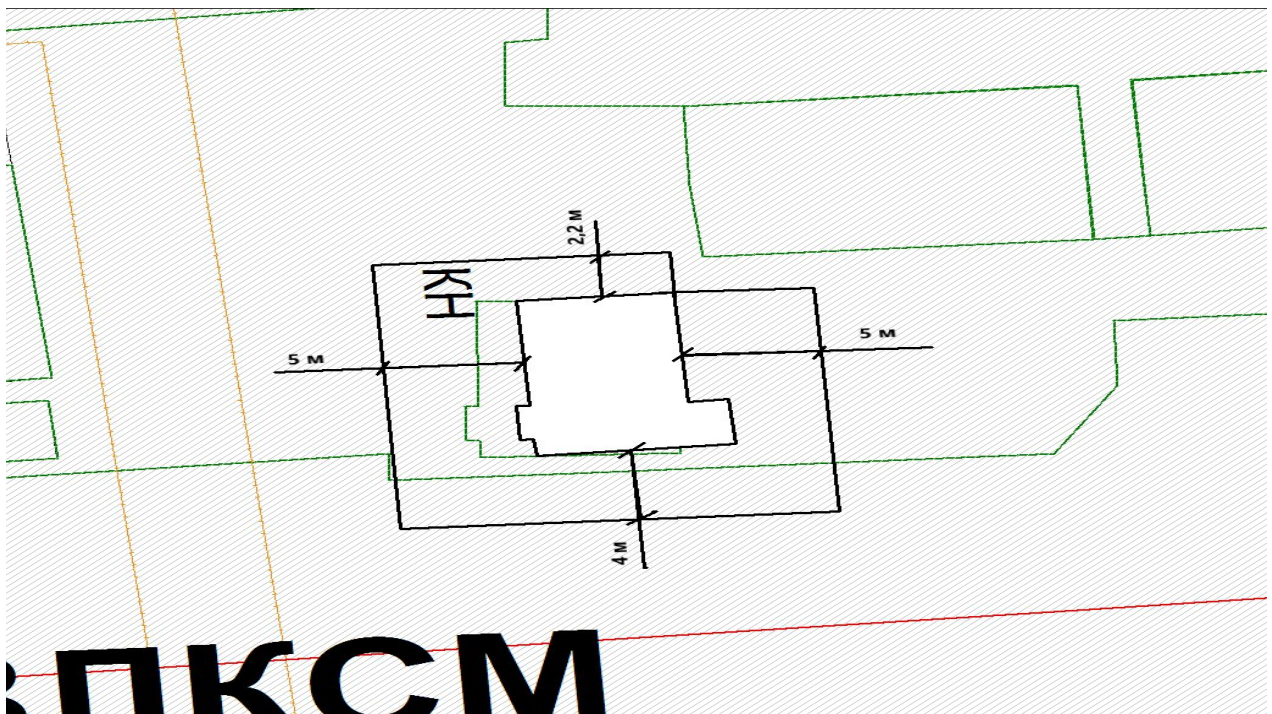
24.03.2026

790

Схемы границ прилегающих территорий в целях их уборки и содержания

Ситуационная схема границ прилегающей территории

Местоположение прилегающей территории (адресные ориентиры):
Российская Федерация, Нижегородская область, городской округ город
Кулебаки,
г. Кулебаки, ул. 60 лет ВЛКСМ, д.10 «Б»



Условные обозначения:

граница земельного участка, здания МКД, где
расположено нежилое помещение

граница прилегающей территории

Кадастровый номер помещения, по отношению к
которому устанавливаются границы прилегающей
территории

52:38:0010001:250

Объект от которого устанавливаются границы
прилегающей территории



Стационарный торговый
объект

Ситуационная схема границ прилегающей территории

Местоположение прилегающей территории (адресные ориентиры): Российская Федерация, Нижегородская область, городской округ город Кулебаки, г. Кулебаки, ул. Воровского, д.49 «А», пом.09



Условные обозначения:

-  - граница земельного участка, здания МКД, где расположено нежилое помещение
-  - граница прилегающей территории

Кадастровый номер помещения, по отношению к которому устанавливаются границы прилегающей территории

52:38:0010005:3001

Объект от которого устанавливаются границы прилегающей территории

Магазин «Полцены»

Площадь прилегающей территории

587,4 кв.м

Ситуационная схема границ прилегающей территории

Местоположение прилегающей территории (адресные ориентиры): Российская Федерация, Нижегородская область, городской округ город Кулебаки, г. Кулебаки, ул.Бутова, д.87, пом.4



Условные обозначения:

- граница земельного участка, здания МКД, где расположено нежилое помещение
- граница прилегающей территории

Кадастровый номер помещения, по отношению к которому устанавливаются границы прилегающей территории

52:38:0010005:3112

Объект от которого устанавливаются границы прилегающей территории

Магазин разливных напитков «Живое разливное»

Площадь прилегающей территории



31,9 кв.м

Ситуационная схема границ прилегающей территории

Местоположение прилегающей территории (адресные ориентиры): Российская Федерация, Нижегородская область, городской округ город Кулебаки, г. Кулебаки, ул. Воровского, д.49 «А», пом.2



Условные обозначения:

-  - граница земельного участка, здания МКД, где расположено нежилое помещение
-  - граница прилегающей территории

Кадастровый номер помещения, по отношению к которому устанавливаются границы прилегающей территории

52:38:0010005:9793

Объект от которого устанавливаются границы прилегающей территории

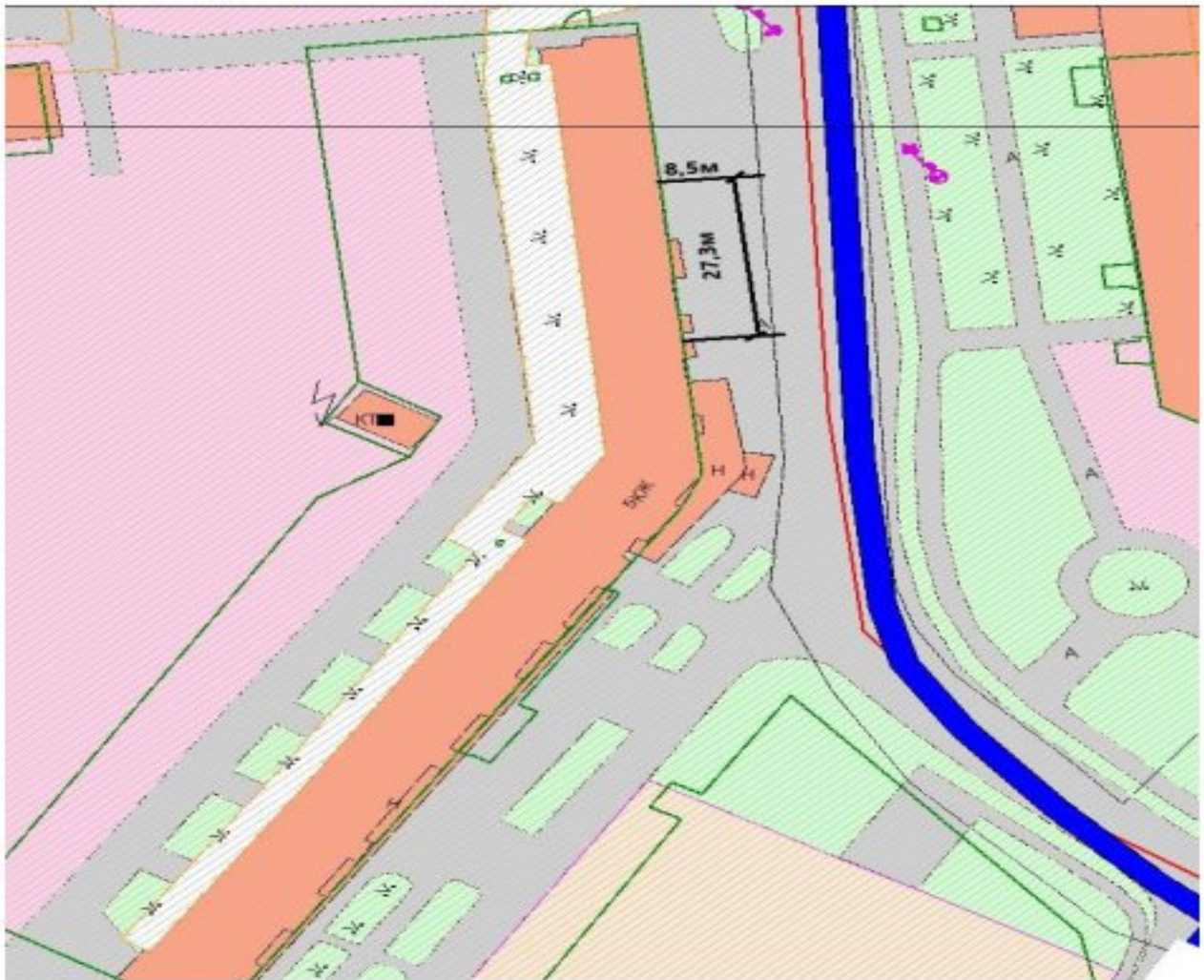
Магазин «Бристоль»

Площадь прилегающей территории



178,5 кв.м

Ситуационная схема границ прилегающей территории

Местоположение прилегающей территории (адресные ориентиры): Российская Федерация, Нижегородская область, городской округ город Кулебаки, г. Кулебаки, ул. Воровского, д.49 «А», пом.003



Условные обозначения:

-  - граница земельного участка, здания МКД, где расположено нежилое помещение
-  - граница прилегающей территории

Кадастровый номер помещения, по отношению к которому устанавливаются границы прилегающей территории

52:38:0010005:2997

Объект от которого устанавливаются границы прилегающей территории

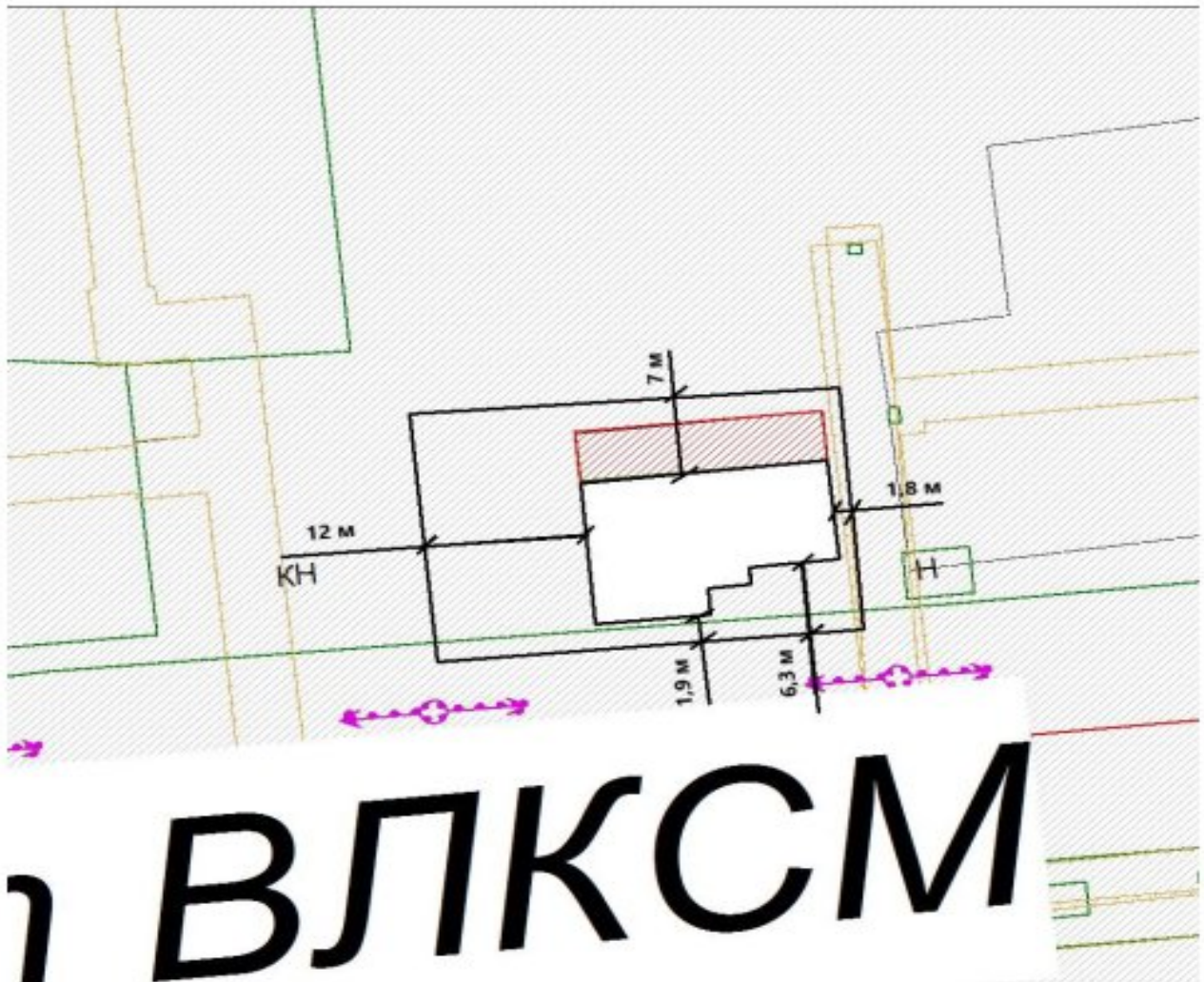
Семейная аптека «Апрель»

Площадь прилегающей территории


232,05 кв.м

Ситуационная схема границ прилегающей территории

Местоположение прилегающей территории (адресные ориентиры): Российская Федерация, Нижегородская область, городской округ город Кулебаки, г. Кулебаки, ул. 60 лет ВЛКСМ, д.10 «А»



Условные обозначения:

-  - граница земельного участка, здания МКД, где расположено нежилое помещение
-  - граница прилегающей территории

Кадастровый номер помещения, по отношению к которому устанавливаются границы прилегающей территории

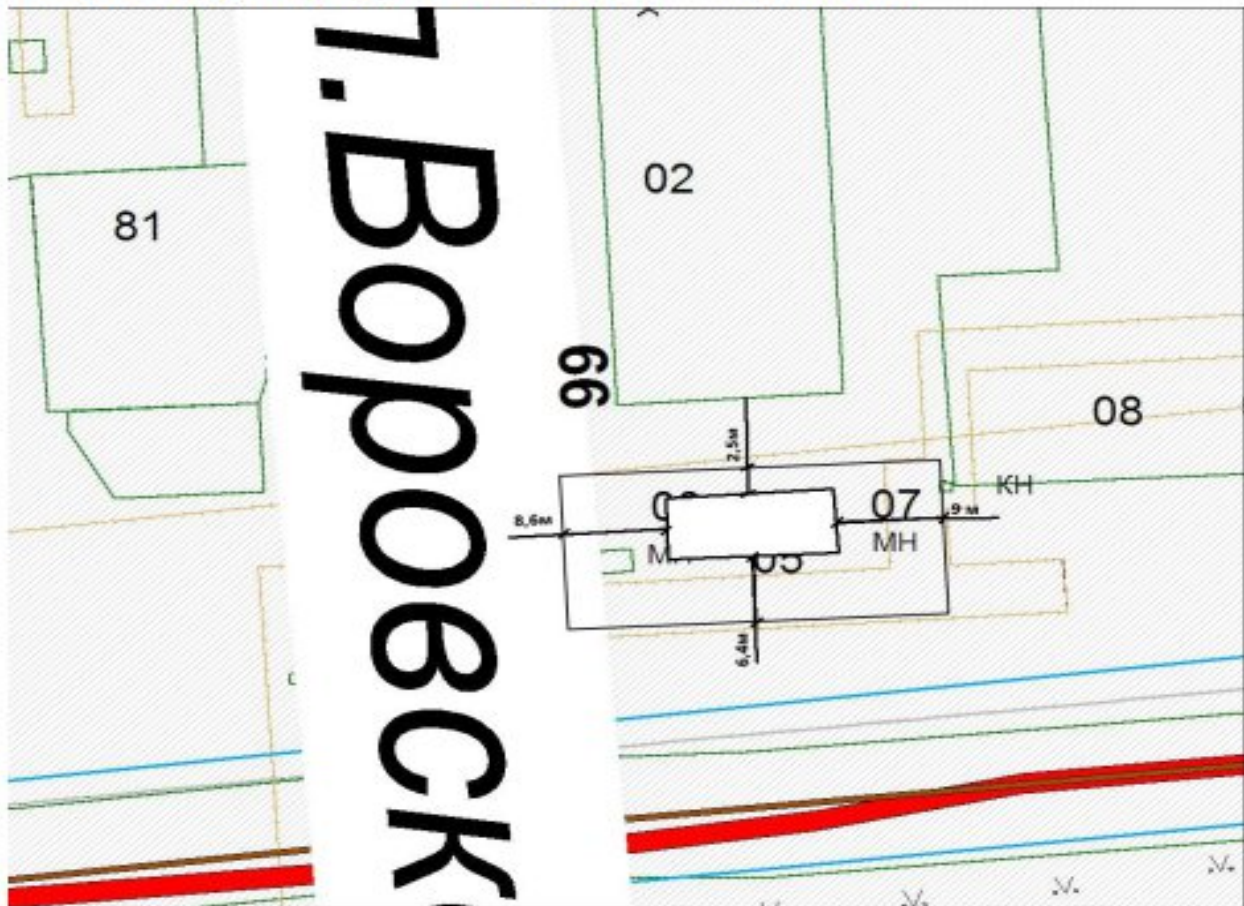
52:38:0010001:92

Объект от которого устанавливаются границы прилегающей территории

Стационарный торговый объект

Ситуационная схема границ прилегающей территории

Местоположение прилегающей территории (адресные ориентиры): Российская Федерация, Нижегородская область, городской округ город Кулебаки, г. Кулебаки, ул. Адмирала Макарова, в районе дома №33



Условные обозначения:

- граница земельного участка, здания МКД, где расположено нежилое помещение
- граница прилегающей территории

Кадастровый номер помещения, по отношению к которому устанавливаются границы прилегающей территории

Объект от которого устанавливаются границы прилегающей территории

Площадь прилегающей территории

Нестационарный торговый объект



342,64 кв.м

Ситуационная схема границ прилегающей территории

Местоположение прилегающей территории (адресные ориентиры): Российская Федерация, Нижегородская область, городской округ город Кулебаки, г. Кулебаки, ул. Воровского, д.49 «А», пом.1



Условные обозначения:

-  - граница земельного участка, здания МКД, где расположено нежилое помещение
-  - граница прилегающей территории

Кадастровый номер помещения, по отношению к которому устанавливаются границы прилегающей территории

52:38:0010005:9792

Объект от которого устанавливаются границы прилегающей территории

Магазин «Цветы»

Площадь прилегающей территории



111,3 кв.м

Ситуационная схема границ прилегающей территории

Местоположение прилегающей территории (адресные ориентиры): Российская Федерация, Нижегородская область, городской округ город Кулебаки, г. Кулебаки, ул. Бутова, у дома 122



Условные обозначения:

-  - граница земельного участка, здания МКД, где расположено нежилое помещение
-  - граница прилегающей территории



Кадастровый номер помещения, по отношению к которому устанавливаются границы прилегающей территории	отсутствует
Объект от которого устанавливаются границы прилегающей территории	ул. Бутова д.122
Площадь прилегающей территории	44,5 кв.м

Ситуационная схема границ прилегающей территории

Местоположение прилегающей территории (адресные ориентиры): Российская Федерация, Нижегородская область, городской округ город Кулебаки, г. Кулебаки, ул. Воровского, д.62



Условные обозначения:

-  - граница земельного участка, здания МКД, где расположено нежилое помещение
-  - граница прилегающей территории

Кадастровый номер помещения, по отношению к которому устанавливаются границы прилегающей территории

52:38:0010005:61

Объект от которого устанавливаются границы прилегающей территории



Торговый центр «Московский»

Ситуационная схема границ прилегающей территории

Местоположение прилегающей территории (адресные ориентиры): Российская Федерация, Нижегородская область, городской округ город Кулебаки, г. Кулебаки, ул. Воровского, д.49 «А»



Условные обозначения:

-  - граница земельного участка, здания МКД, где расположено нежилое помещение
-  - граница прилегающей территории

Кадастровый номер помещения, по отношению к которому устанавливаются границы прилегающей территории

52:38:0010005:4991

Объект от которого устанавливаются границы прилегающей территории

ПАО «Сбербанк»

Площадь прилегающей территории



482,4 кв.м

Ситуационная схема границ прилегающей территории

Местоположение прилегающей территории (адресные ориентиры): Российская Федерация, Нижегородская область, городской округ город Кулебаки, г. Кулебаки, ул.Бутова, д.87, пом.1



Условные обозначения:

-  - граница земельного участка, здания МКД, где расположено нежилое помещение
-  - граница прилегающей территории

Кадастровый номер помещения, по отношению к которому устанавливаются границы прилегающей территории

условный КН 52-52-15/003/2008-23 0

Объект от которого устанавливаются границы прилегающей территории

Салон «Оптика»

Площадь прилегающей территории



37,95 кв.м

Ситуационная схема границ прилегающей территории

Местоположение прилегающей территории (адресные ориентиры): Российская Федерация, Нижегородская область, городской округ город Кулебаки, г. Кулебаки, ул. Воровского, д.49 «А»



Условные обозначения:

-  - граница земельного участка, здания МКД, где расположено нежилое помещение
-  - граница прилегающей территории

Кадастровый номер помещения, по отношению к которому устанавливаются границы прилегающей территории

Объект от которого устанавливаются границы прилегающей территории

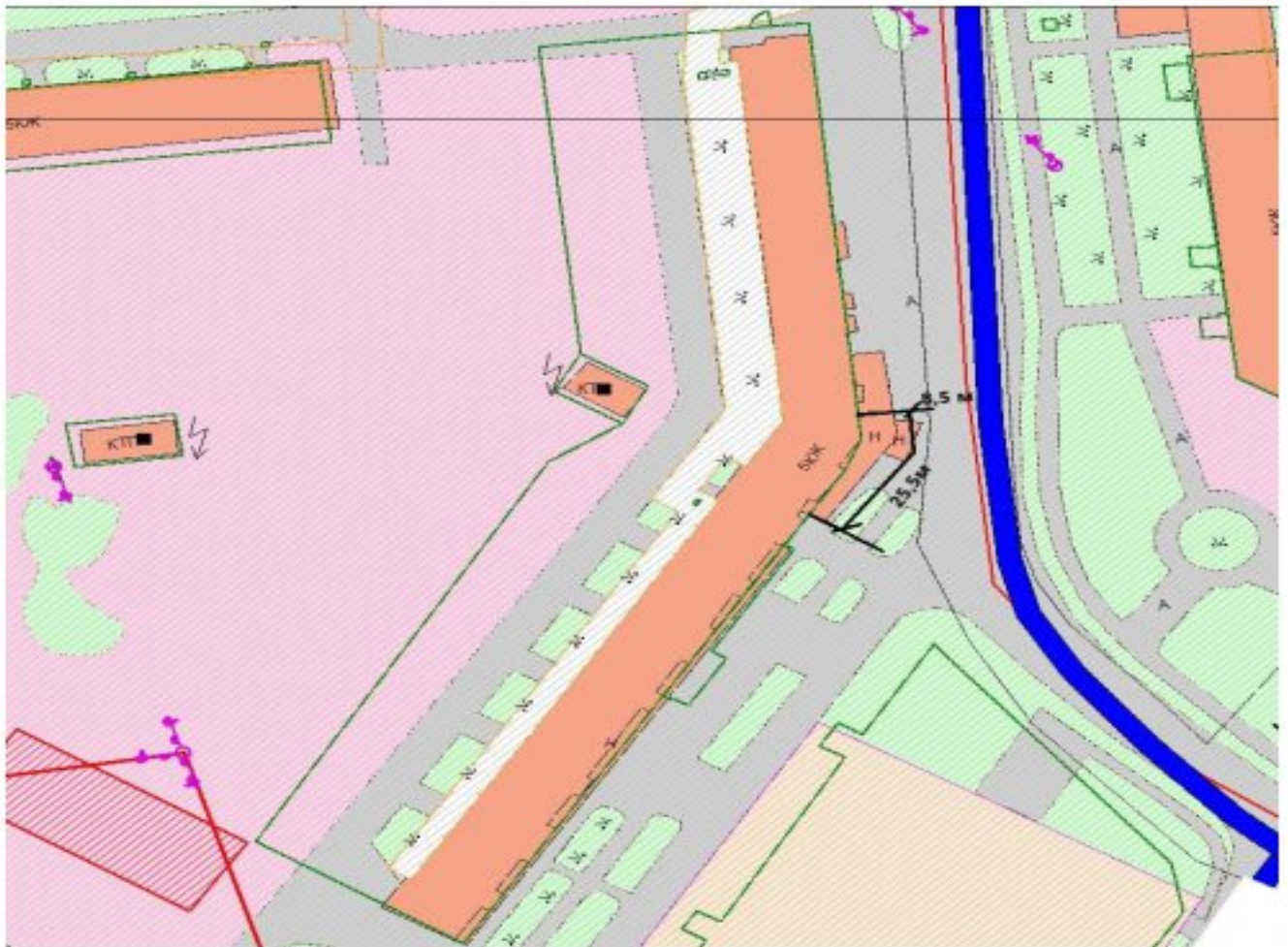
Площадь прилегающей территории

Управление «Росреестра»



97,75 кв.м

Ситуационная схема границ прилегающей территории

Местоположение прилегающей территории (адресные ориентиры): Российская Федерация, Нижегородская область, городской округ город Кулебаки, г. Кулебаки, ул. Воровского, д.49 «А», пом.007



Условные обозначения:

-  - граница земельного участка, здания МКД, где расположено нежилое помещение
-  - граница прилегающей территории

Кадастровый номер помещения, по отношению к которому устанавливаются границы прилегающей территории

52:38:0010005:2999

Объект от которого устанавливаются границы прилегающей территории

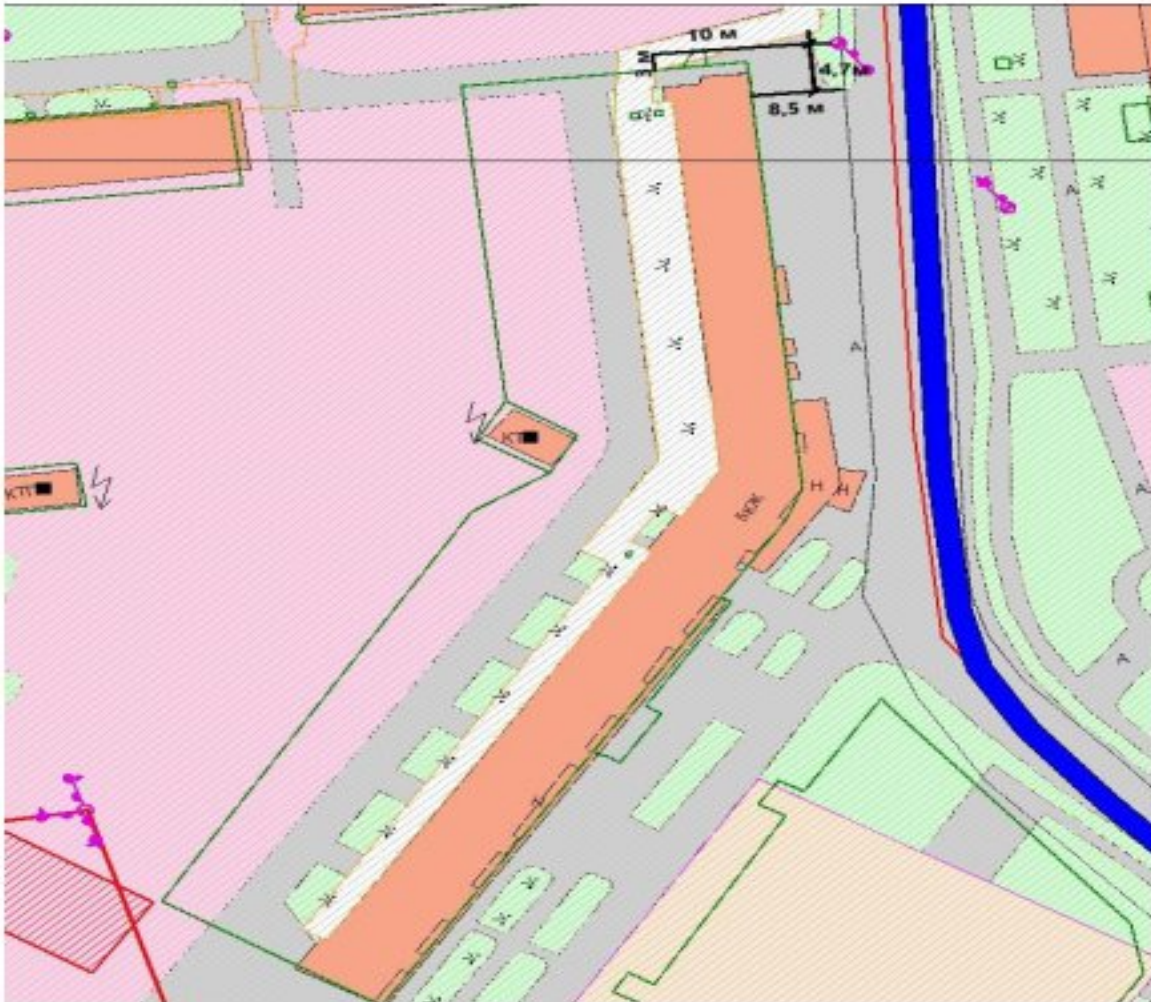
Отделение «Почтой связи»

Площадь прилегающей территории



216,75 кв.м

Ситуационная схема границ прилегающей территории

Местоположение прилегающей территории (адресные ориентиры): Российская Федерация, Нижегородская область, городской округ город Кулебаки, г. Кулебаки, ул. Воровского, д.49 «А», пом.010



Условные обозначения:

-  - граница земельного участка, здания МКД, где расположено нежилое помещение
-  - граница прилегающей территории

Кадастровый номер помещения, по отношению к которому устанавливаются границы прилегающей территории

условный КН 52:38:00 00 00:000:01003:А

Объект от которого устанавливаются границы прилегающей территории

ООО «Вист»

Площадь прилегающей территории



44,45 кв.м

Ситуационная схема границ прилегающей территории

Местоположение прилегающей территории (адресные ориентиры): Российская Федерация, Нижегородская область, городской округ город Кулебаки, г. Кулебаки, ул.Бутова, д.87, пом.3



Условные обозначения:

-  - граница земельного участка, здания МКД, где расположено нежилое помещение
-  - граница прилегающей территории

Кадастровый номер помещения, по отношению к которому устанавливаются границы прилегающей территории

52:38:0010005:3113

Объект от которого устанавливаются границы прилегающей территории

Магазин «Красное и белое»

Площадь прилегающей территории

34,1 кв.м